

## De Lindehoeve en het verdwenen gehucht.

### *Inleiding.*

De geschiedenis van de Lindehoeve en zijn voorganger, de hoeve te Kaerlevoord, wordt uitgebreid beschreven in Heemkring Ekeren Jaarboek 9 – 1991 - V.E. Wauters – In het spoor van de Sint-Bernardsabdij. Van Kaerlevoord tot Lindehoeve. Dit boek is raadpleegbaar in het DAN.

We bespreken enkele aanwijzingen waarom we vermoeden dat de Lindehoeve deel uitmaakte van een verdwenen gehucht.

### *De ligging van de Lindehoeve alias de hoeve te Kaerlevoord.*

De Lindehoeve, met adres Schriek 152, is in het begin van de jaren 1950 verbouwd.

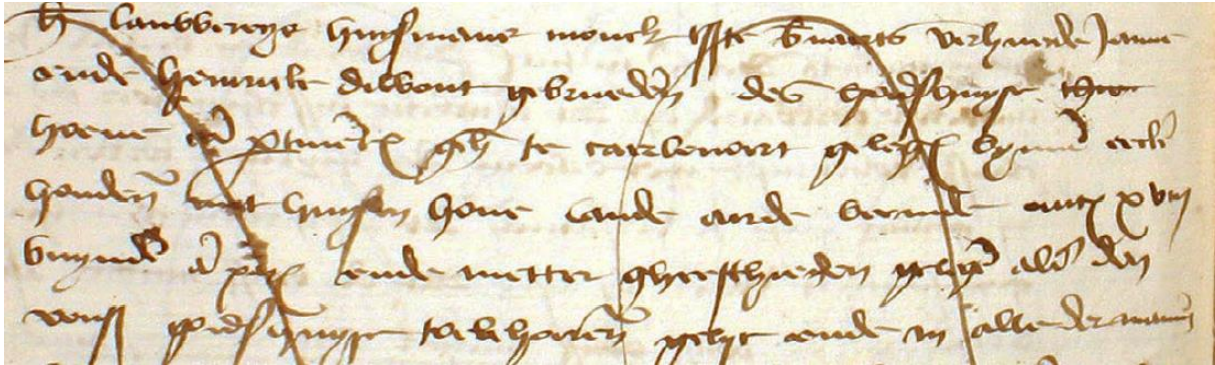
De kaart van Ferraris uit 1777 toont ons bij het getal '1' een boerderij bestaande uit een vijftal gebouwen gelegen in een heggenlandschap met een onregelmatige, blokvormige verkaveling. Een landschap zoals je dat in de middeleeuwen ook kon tegenkomen. Links bovenaan is sprake van een riviertje met een oversteekplaats (voorde) met stenen brug (aangegeven met rode haken). Volgens de Atlas der Buurtwegen (1841) en de kaart van Vandermaelen (1846-1854) gaat het hier om de Caertsche beek. Ferraris spreekt van de Hooghboomsche beke.



Ferraris 1777 (via [www.geopunt.be](http://www.geopunt.be))

Een reeds gekende vermelding.

In schepenregister 49 van het jaar 1454 staat de volgende akte (afbeelding van een deel van deze akte die volgens de huidige jaartelling dateert uit 1455):



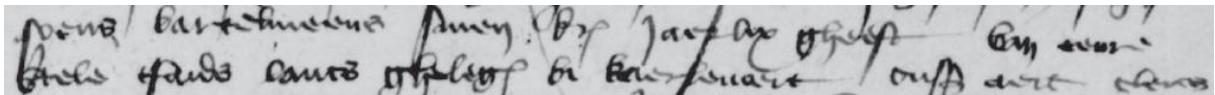
SAA-SR49-319vo jaar 1454 (Stadsarchief Antwerpen-schepenregister 49-folio 319verso).

*Heer Lauwereys Huysmans monck tSte Bernaerts verhuerde Janne ende Henricke Diwout gebruederen des goidshuyse hoeve geh(eten) te Caerlevoert gelegen bynnen Eeckeren houdende met huysen, hove, lande aerde, beemde omtrent 18 buynder (ruim 23 ha).*

De hoeve was dus in het bezit van de Sint-Bernardusabdij van Hemiksem en werd verpacht. Voor een verdere beschrijving van deze akte verwijzen we naar de voornoemde publicatie van V.E. Wauters.

Andere vermeldingen van 'Kaerlevoord'.

In schepenregister nummer 6 van het jaar 1418 komen we het toponiem al veel vroeger tegen:

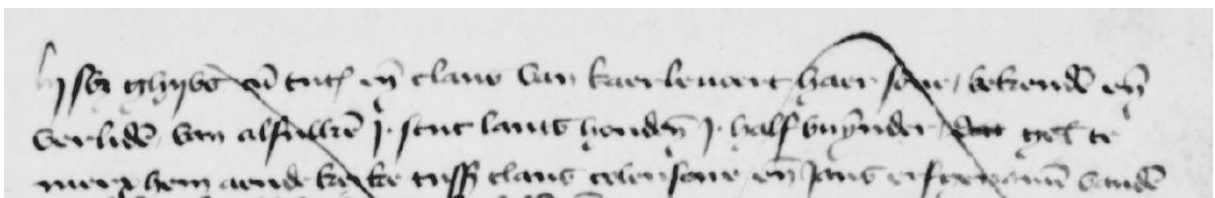


SAA-SR6-6vo jaar 1418

*...van eenre viertele tsaidts lants (zaailand) ghelegen bi Kaerlevoert...*

De akte gaat echter vooral over gronden gelegen in den Haghe bij Breda (Princenhage). We weten dus niet zeker of hier Kaerlevoert bij Ekeren is bedoeld of dat het toponiem ook bij Breda voorkwam.

In SR15 van 1429 vinden we: *Lijsbeth Ghijbs ende Claus van Kaerlevoert haer sone bekenden ende verliden van alsulken een stuc lants houdende een half buynder gelegen te Merxhem aende kerke...*




SR15-295ro jaar 1429

De familienaam Van Kaerlevoert is duidelijk een herkomstnaam. Is de voorouder van deze Claus afkomstig van een boerderij of gehucht met die naam?

Als aanvulling vinden we nog een akte in SR18 van 1431:

*Lijsbeth wett dochter wijlen Peters van Kaerlevoert (Galivoert doorstreept) gaf terve Clause van Kaerlevoert hoeren broeder een stede met huise, hove, gronde, lande houdende omtrent een gemet gestaen te Merxhem bide kerke tuss der voirs Clause ende sheerenstrate.*



SR18-215vo jaar 1431

De naam Galivoert komt in Antwerpen (Deurne) vaker voor waardoor de stoelklerk (notaris) zich waarschijnlijk heeft vergist. Het is duidelijk dat de familienaam / herkomstnaam wel degelijk Kaerlevoert moet zijn. Het ging verder over bezittingen in Merksem.

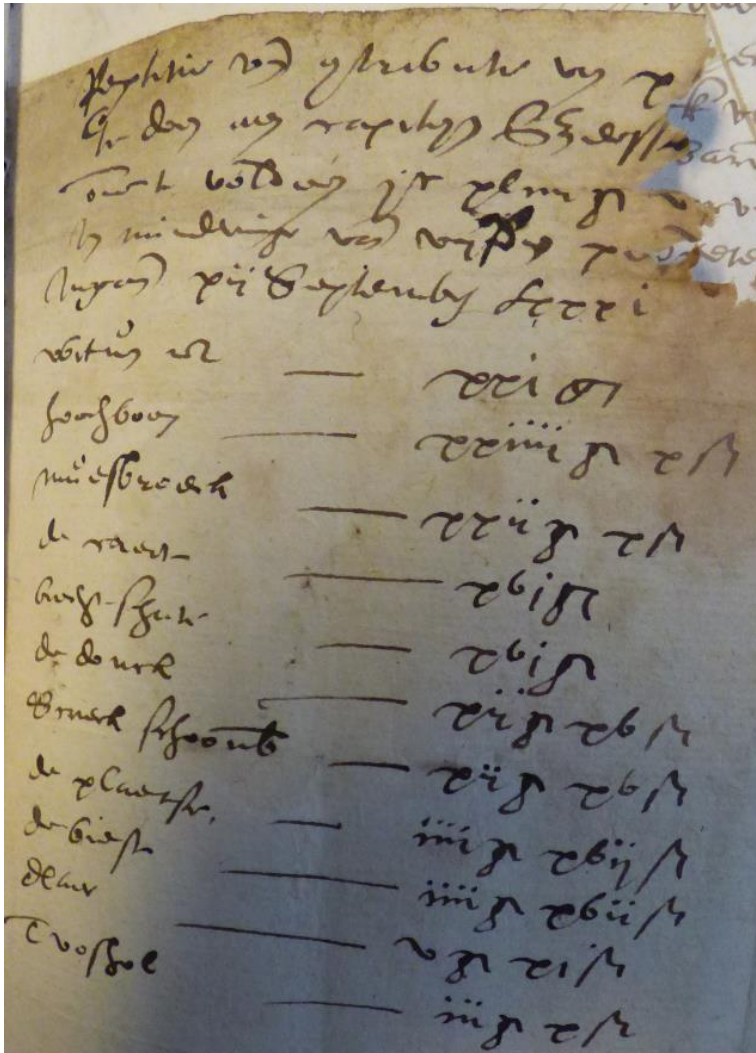
*Even verder terug naar het verleden.*

In het Oorkondenboek der Abdij van St-Bernaards aan de Schelde door wijlen E.H. P.J. Goetschalckx en B. Van Donick O.S.B. eerste deel staat op blz. 279 onder het jaar 1267: 'Verkoop van tienden te Ekeren door Hendrik, heer van Breda, aan de abdij van Sint Bernaards'. In de akte wordt De **molen te Karrevort** (een verschrijving van Kaerlevoort) genoemd. Dit is de eerste maal dat het toponiem Karrevort opduikt. Jammer genoeg staat er niet bij of het gaat om een watermolen of een windmolen. Dat is belangrijk want windmolens werden vaak verder van de boerderijen gezet om de wind niet te hinderen. Kaerlevoert was een 'voorde' of oversteekplaats in de beek en dus lijkt het logisch te veronderstellen dat het gaat om een watermolen in die omgeving. In het artikel van V.E. Wauters in jaarboek 9 van 1991 van Heemkring Ekeren met als titel: 'Waar stond de molen van Kaerlevoord?' gaat men overigens uit van een windmolen en niet van een watermolen.

*Een verdwenen gehucht?*

Zoals zovele dorpen bestond Ekeren vroeger uit een gehuchtenzwerf. In het oudste schepenregister van Ekeren uit 1555 bewaard in het Rijksarchief te Beveren met het nummer 174 vinden we op folio 82bis een blaadje uit 1581 met de namen van een reeks Ekerse gehuchten.





Gemeentearchief Ekeren 174 RAA Beveren 1555-1563

We herkennen: *Witven, Hoochboom, Muesbroeck, de Caert, Brechtschate, de Donck, Sctieck, Schoonbroeck, de Plaetse, de Biest, dLaer, tVoshol.*

*Conclusie.*

Op basis van de vermelding van de molen, de boerderij en de herkomstnaam van personen vermoeden we dat Kaerlevoort een verdwenen gehucht is waarvan alleen de Lindehoeve overblijft. Dat gehucht moeten we zoeken rond de intussen verdwenen molen aan de Hoogboomse beek.

Ad van Oeffelen – vrijwilliger DAN